

Общество с ограниченной ответственностью



**СОЮЗЭНЕРГОПРОЕКТ**

«Реконструкция ВЛ 35 кВ Т-502 ПС Тымовская - ПС Адо-тымово;  
Реконструкция ВЛ 35 кВ Т-507 ПС Адо-тымово - ПС Арги-паги»  
3 этап – «Реконструкция ВЛ 35 кВ Т-507 «ПС Адо-Тымово – ПС Арги-Паги» на  
участке от ПС «Адо-Тымово» 35/10 кВ до опоры №130».  
4 этап – «Реконструкция ВЛ 35 кВ Т-507 «ПС Адо-Тымово – ПС Арги-Паги» на  
участке от опоры №130 до ПС Арги-Паги» 35/10 кВ»

**ПРОЕКТ ПЛАНИРОВКИ ТЕРРИТОРИИ И ПРОЕКТ МЕЖЕВАНИЯ  
ТЕРРИТОРИИ**

**ТОМ IV**

**Проект межевания территории**

**Раздел 4**

**Материалы по обоснованию проекта межевания территории**

**Пояснительная записка**

**САХ-21/0149- ППТ и ПМТ**

**г. Москва 2023 г.**

Общество с ограниченной ответственностью



**СОЮЗЭНЕРГОПРОЕКТ**

«Реконструкция ВЛ 35 кВ Т-502 ПС Тымовская - ПС Адо-тымово;  
Реконструкция ВЛ 35 кВ Т-507 ПС Адо-тымово - ПС Арги-паги»  
3 этап – «Реконструкция ВЛ 35 кВ Т-507 «ПС Адо-Тымово – ПС Арги-Паги» на  
участке от ПС «Адо-Тымово» 35/10 кВ до опоры №130».  
4 этап – «Реконструкция ВЛ 35 кВ Т-507 «ПС Адо-Тымово – ПС Арги-Паги» на  
участке от опоры №130 до ПС Арги-Паги» 35/10 кВ»

**ПРОЕКТ ПЛАНИРОВКИ ТЕРРИТОРИИ И ПРОЕКТ МЕЖЕВАНИЯ  
ТЕРРИТОРИИ**

**ТОМ IV**

**Проект межевания территории**

**Раздел 4**

**Материалы по обоснованию проекта межевания территории**

**Пояснительная записка**

**САХ-21/0149- ППТ и ПМТ**

**Генеральный директор**

**ГИП**

**Синюков Н. Н.**

**Головачев А. М.**

**г. Москва 2023г.**

Раздел 4 "Материалы по обоснованию проекта межевания территории.  
Пояснительная записка"

а) обоснование определения местоположения границ образуемого земельного участка с учетом соблюдения требований к образуемым земельным участкам, в том числе требований к предельным (минимальным и (или) максимальным) размерам земельных участков

Раздел не разрабатывался, проектом межевания не предусмотрено образование земельных участков

б) обоснование способа образования земельного участка

Раздел не разрабатывался, проектом межевания не предусмотрено образование земельных участков

в) обоснование определения размеров образуемого земельного участка

Раздел не разрабатывался, проектом межевания не предусмотрено образование земельных участков

г) обоснование определения границ публичного сервитута, подлежащего установлению в соответствии с законодательством Российской Федерации

Публичный сервитут устанавливается по образуемой охранной зоне по земельным участкам лесного фонда. Ширина образуемой охранной зоны представляют собой полосу земли вдоль воздушных линий электропередачи - в виде части поверхности участка земли и воздушного пространства (на высоту, соответствующую высоте опор воздушных линий электропередачи), ограниченной параллельными вертикальными плоскостями, отстоящими по обе стороны линии электропередачи от крайних проводов при не отклонённом их положении на расстоянии 25 метров с каждой стороны. (Постановление правительства РФ № 160 от 24.02.2009). По землям сельхоз назначения ширина устанавливаемого публичного сервитута представляют собой полосу земли вдоль воздушных линий электропередачи - в виде части поверхности участка земли и воздушного пространства (на высоту, соответствующую высоте опор воздушных линий электропередачи), ограниченной параллельными вертикальными плоскостями, отстоящими по обе стороны линии электропередачи от крайних проводов при не отклонённом их положении.

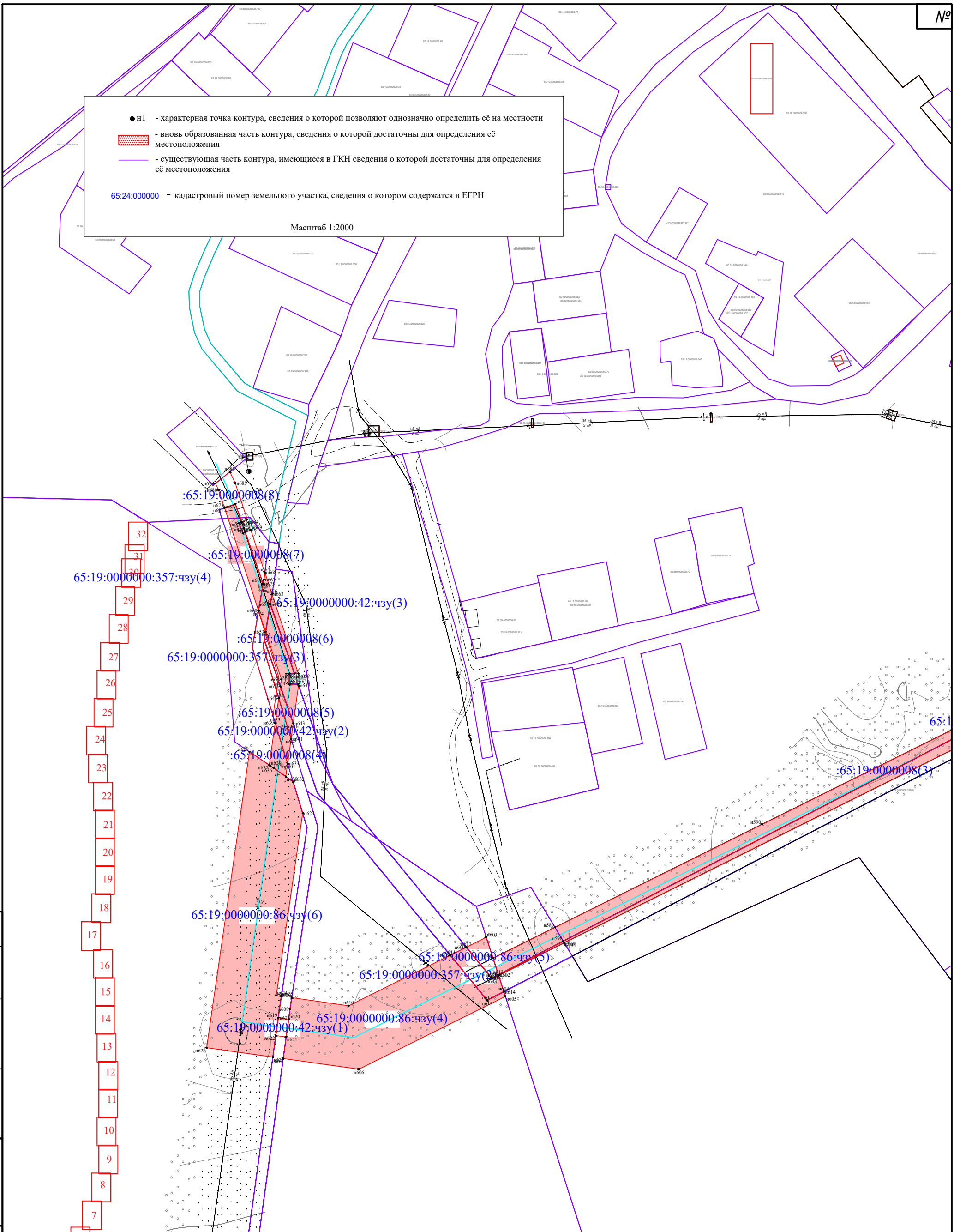
Перечень земельных участков и кварталов, обременяемых публичным сервитутом: 65:19:0000005, 65:19:0000005:704, 65:19:0000000:300, 65:19:0000000:87, 65:19:0000009:158, 65:19:0000000:590, 65:19:0000000:2, 65:19:0000001:166, 65:19:0000000:86, 65:19:0000000:357, 65:19:0000000:42, 65:19:0000001:18,

						<b>САХ-21/0149- ППТ и ПМТ</b>			
Изм	Кол.уч	Лист	№докум	Подпись	Дата				
Разработал	Зоткин					Материалы по обоснованию проекта межевания территории. Пояснительная записка	Стадия	Лист	Листов
Проверил	Головачев						П		
							ООО «Союзэнергопроект»		
Н.Контр.	Синюков								

65:19:0000001, 65:19:0000001:173, 65:19:0000008, 65:19:0000008:820,  
 65:19:0000008:9.

						<b>САХ-21/0149- ППТ и ПМТ</b>		
Изм	Кол.уч	Лист	№докум	Подпись	Дата			
Разработал	Зоткин					Стадия	Лист	Листов
Проверил	Головачев					П		
						ООО «Союзэнергопроект»		
Н.Контр.	Синюков							
Материалы по обоснованию проекта межевания территории. Пояснительная записка								

● n1 - характерная точка контура, сведения о которой позволяют однозначно определить её на местности  
 [Red hatched box] - вновь образованная часть контура, сведения о которой достаточны для определения её местоположения  
 [Purple line] - существующая часть контура, имеющиеся в ГКН сведения о которой достаточны для определения её местоположения  
 65:24:000000 - кадастровый номер земельного участка, сведения о котором содержатся в ЕГРН  
 Масштаб 1:2000



Согласовано

Инв. № подл.	Подп. и дата	Взам. инв. №
1	2	3
4	5	6
7	8	9
10	11	12
13	14	15
16	17	18
19	20	21
22	23	24
25	26	27
28	29	30
31	32	


Изм.	Кол. уч.	Лист	№ док.	Подп.	Дата
Разраб.				Зоткин	
Провер.				Функ	
ГИП				Головачев	
Н.контр.				Паксуткин	

<b>САХ-21/0149.ППТ и ПМТ</b>		
«Реконструкция ВЛ 35 кВ Т-502, Т-507 ПС 220/110/35/10 кВ Тымовская - ПС 35/10 кВ Адо-тымovo - ПС 35/10 кВ Арги-паги»		
Проект межевания территории.Графическая часть	Стадия	Лист
	П	1
Материалы по обоснованию проекта межевания территории	ООО «Союзэнергопроект»	



- n1 - характерная точка контура, сведения о которой позволяют однозначно определить её на местности
  - ▨ - вновь образованная часть контура, сведения о которой достаточны для определения её местоположения
  - - существующая часть контура, имеющиеся в ГКН сведения о которой достаточны для определения её местоположения
- 65:24:000000 - кадастровый номер земельного участка, сведения о котором содержатся в ЕГРН



Масштаб 1:2000



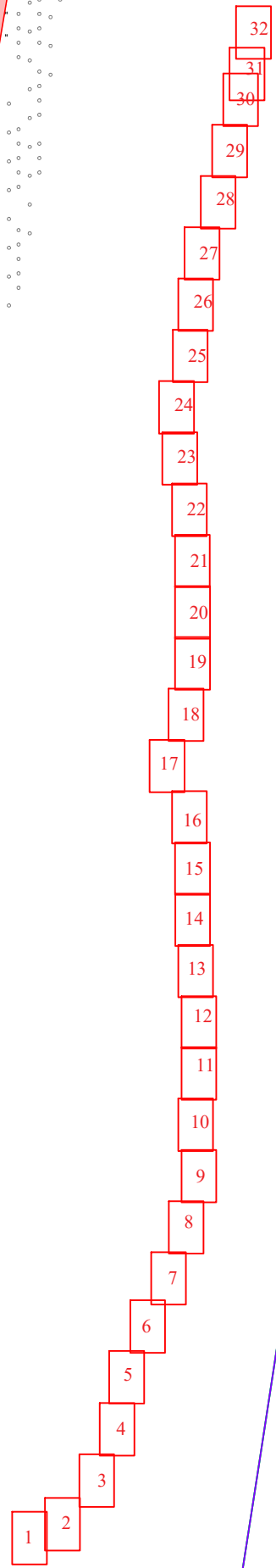
Согласовано

Инв. № подл.	
Подп. и дата	
Взам. инв. №	

						<b>САХ-21/0149.ППТ и ПМТ</b>			
						«Реконструкция ВЛ 35 кВ Т-502, Т-507 ПС 220/110/35/10 кВ Тымовская - ПС 35/10 кВ Адо-тымovo - ПС 35/10 кВ Арги-паги»			
Изм.	Кол. уч.	Лист	№ док.	Подп.	Дата	Проект межевания территории. Графическая часть	Стадия	Лист	Листов
Разраб.				<i>Зоткин</i>			П	1	
Провер.				<i>Функ</i>					
ГИП				<i>Головачев</i>					
Н.контр.				<i>Паксюткин</i>		Материалы по обоснованию проекта межевания территории	ООО «Союзэнергопроект»		

● n1 - характерная точка контура, сведения о которой позволяют однозначно определить её на местности  
 - вновь образованная часть контура, сведения о которой достаточны для определения её местоположения  
 - существующая часть контура, имеющиеся в ГКН сведения о которой достаточны для определения её местоположения  
 65:24:000000 - кадастровый номер земельного участка, сведения о котором содержатся в ЕГРН

Масштаб 1:2000



Согласовано			
Инв. № подл.	Взам. инв. №	Подп. и дата	

Изм.	Кол. уч.	Лист	№ док.	Подп.	Дата
				<i>[Signature]</i>	
Разраб.				<i>[Signature]</i>	
Провер.				<i>[Signature]</i>	
ГИП				<i>[Signature]</i>	
Н.контр.				<i>[Signature]</i>	

<b>САХ-21/0149.ППТ и ПМТ</b>		
«Реконструкция ВЛ 35 кВ Т-502, Т-507 ПС 220/110/35/10 кВ Тымовская - ПС 35/10 кВ Адо-тымovo - ПС 35/10 кВ Арги-паги»		
Проект межевания территории. Графическая часть	Стадия П	Лист 1
Материалы по обоснованию проекта межевания территории	ООО «Союзэнергопроект»	

- n1 - характерная точка контура, сведения о которой позволяют однозначно определить её на местности
- ▨ - вновь образованная часть контура, сведения о которой достаточны для определения её местоположения
- - существующая часть контура, имеющиеся в ГКН сведения о которой достаточны для определения её местоположения

65:24:000000 - кадастровый номер земельного участка, сведения о котором содержатся в ЕГРН



Масштаб 1:2000

65:19:0000000:86-чзу(3)

- 32
- 31
- 30
- 29
- 28
- 27
- 26
- 25
- 24
- 23
- 22
- 21
- 20
- 19
- 18
- 17
- 16
- 15
- 14
- 13
- 12
- 11
- 10
- 9
- 8
- 7
- 6
- 5
- 4
- 3
- 2
- 1

Согласовано		Взам. инв. №	
		Подп. и дата	
Инв. № подл.			

						<b>САХ-21/0149.ППТ и ПМТ</b>			
						«Реконструкция ВЛ 35 кВ Т-502, Т-507 ПС 220/110/35/10 кВ Тымовская - ПС 35/10 кВ Адо-тымovo - ПС 35/10 кВ Арги-паги»			
Изм.	Кол. уч.	Лист	№ док.	Подп.	Дата	Проект межевания территории. Графическая часть	Стадия	Лист	Листов
Разраб.				Зоткин			П	1	
Провер.				Функ					
ГИП				Головачев					
Н.контр.				Паксуткин		Материалы по обоснованию проекта межевания территории	ООО «Союзэнергопроект»		

● n1 - характерная точка контура, сведения о которой позволяют однозначно определить её на местности  
 - вновь образованная часть контура, сведения о которой достаточны для определения её местоположения  
 - существующая часть контура, имеющиеся в ГКН сведения о которой достаточны для определения её местоположения  
 65:24:000000 - кадастровый номер земельного участка, сведения о котором содержатся в ЕГРН

Масштаб 1:2000

- 32
- 31
- 30
- 29
- 28
- 27
- 26
- 25
- 24
- 23
- 22
- 21
- 20
- 19
- 18
- 17
- 16
- 15
- 14
- 13
- 12
- 11
- 10
- 9
- 8
- 7
- 6
- 5
- 4
- 3
- 2
- 1

65:19:0090000:86:чзу(3)

Согласовано	
Взам. инв. №	
Подп. и дата	
Инв. № подл.	


						<b>САХ-21/0149.ППТ и ПМТ</b>			
						«Реконструкция ВЛ 35 кВ Т-502, Т-507 ПС 220/110/35/10 кВ Тымовская - ПС 35/10 кВ Адо-тымово - ПС 35/10 кВ Арги-паги»			
Изм.	Кол. уч.	Лист	№ док.	Подп.	Дата	Проект межевания территории. Графическая часть	Стадия	Лист	Листов
Разраб.				Зоткин			П	1	
Провер.				Функ					
ГИП				Головачев					
Н.контр.				Паксуткин		Материалы по обоснованию проекта межевания территории	ООО «Союзэнергопроект»		



● n1 - характерная точка контура, сведения о которой позволяют однозначно определить её на местности  
 [Red hatched box] - вновь образованная часть контура, сведения о которой достаточны для определения её местоположения  
 [Purple line] - существующая часть контура, имеющиеся в ГКН сведения о которой достаточны для определения её местоположения  
 65:24:000000 - кадастровый номер земельного участка, сведения о котором содержатся в ЕГРН

Масштаб 1:2000



- 32
- 31
- 30
- 29
- 28
- 27
- 26
- 25
- 24
- 23
- 22
- 21
- 20
- 19
- 18
- 17
- 16
- 15
- 14
- 13
- 12
- 11
- 10
- 9
- 8
- 7
- 6
- 5
- 4
- 3
- 2
- 1



Согласовано	
Взам. инв. №	
Подп. и дата	
Инв. № подл.	


						<b>САХ-21/0149.ППТ и ПМТ</b>			
						«Реконструкция ВЛ 35 кВ Т-502, Т-507 ПС 220/110/35/10 кВ Тымовская - ПС 35/10 кВ Адо-тымovo - ПС 35/10 кВ Арги-паги»			
Изм.	Кол. уч.	Лист	№ док.	Подп.	Дата	Проект межевания территории. Графическая часть	Стадия	Лист	Листов
Разраб.				<i>[Signature]</i>			П	1	
Провер.				<i>[Signature]</i>		Материалы по обоснованию проекта межевания территории	ООО «Союзэнергопроект»		
ГИП				<i>[Signature]</i>					
Н.контр.				<i>[Signature]</i>					



● n1 - характерная точка контура, сведения о которой позволяют однозначно определить её на местности  
 - вновь образованная часть контура, сведения о которой достаточны для определения её местоположения  
 - существующая часть контура, имеющиеся в ГКН сведения о которой достаточны для определения её местоположения  
 65:24:000000 - кадастровый номер земельного участка, сведения о котором содержатся в ЕГРН

Масштаб 1:2000

- 32
- 31
- 30
- 29
- 28
- 27
- 26
- 25
- 24
- 23
- 22
- 21
- 20
- 19
- 18
- 17
- 16
- 15
- 14
- 13
- 12
- 11
- 10
- 9
- 8
- 7
- 6
- 5
- 4
- 3
- 2
- 1



Согласовано			
Инв. № подл.			
Подп. и дата			
Взам. инв. №			

<b>САХ-21/0149.ППТ и ПМТ</b>					
«Реконструкция ВЛ 35 кВ Т-502, Т-507 ПС 220/110/35/10 кВ Тымовская - ПС 35/10 кВ Адо-тымово - ПС 35/10 кВ Арги-паги»					
Изм.	Кол. уч.	Лист	№ док.	Подп.	Дата
Разраб.		Зоткин		<i>[Signature]</i>	
Провер.		Функ		<i>[Signature]</i>	
ГИП		Головачев		<i>[Signature]</i>	
Н.контр.		Паксуткин		<i>[Signature]</i>	
				Проект межевания территории. Графическая часть	
				Стадия	Лист
				П	1
				Материалы по обоснованию проекта межевания территории	
				ООО «Союзэнергопроект»	

● n1 - характерная точка контура, сведения о которой позволяют однозначно определить её на местности  
 - вновь образованная часть контура, сведения о которой достаточны для определения её местоположения  
 - существующая часть контура, имеющиеся в ГКН сведения о которой достаточны для определения её местоположения

65:24:000000 - кадастровый номер земельного участка, сведения о котором содержатся в ЕГРН

Масштаб 1:2000

65:19:0000000:87:нзу(7)

6)

- 32
- 31
- 30
- 29
- 28
- 27
- 26
- 25
- 24
- 23
- 22
- 21
- 20
- 19
- 18
- 17
- 16
- 15
- 14
- 13
- 12
- 11
- 10
- 9
- 8
- 7
- 6
- 5
- 4
- 3
- 2
- 1

Согласовано


Взам. инв. №

Подп. и дата



Инв. № подл.

Изм.	Кол. уч.	Лист	№ док.	Подп.	Дата
Разраб.				Зоткин	
Провер.				Функ	
ГИП				Головачев	
Н.контр.				Паксуткин	

### САХ-21/0149.ППТ и ПМТ

«Реконструкция ВЛ 35 кВ Т-502, Т-507 ПС 220/110/35/10 кВ Тымовская - ПС 35/10 кВ Адо-тымovo - ПС 35/10 кВ Арги-паги»

Проект межевания территории.Графическая часть	Стадия	Лист	Листов
	П	1	
Материалы по обоснованию проекта межевания территории		ООО «Союзэнергопроект»	

● n1 - характерная точка контура, сведения о которой позволяют однозначно определить её на местности  
 - вновь образованная часть контура, сведения о которой достаточны для определения её местоположения  
 - существующая часть контура, имеющиеся в ГКН сведения о которой достаточны для определения её местоположения  
 65:24:000000 - кадастровый номер земельного участка, сведения о котором содержатся в ЕГРН

Масштаб 1:2000

65:19:000000:87 чз(6)

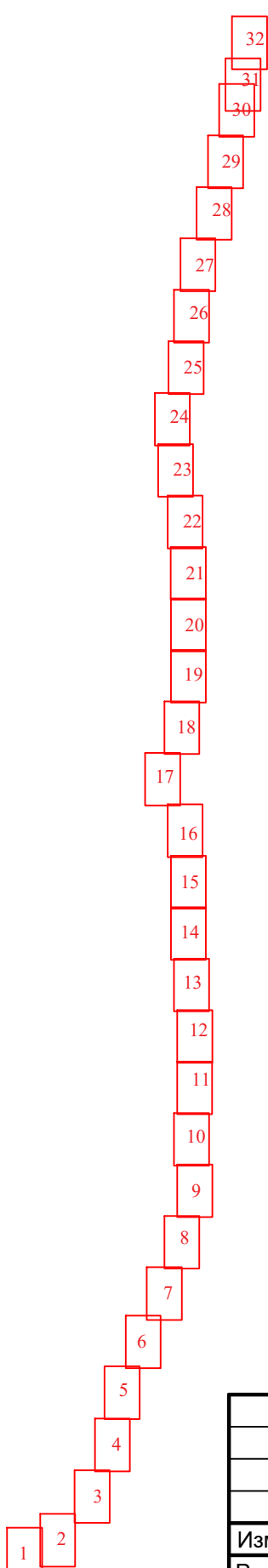
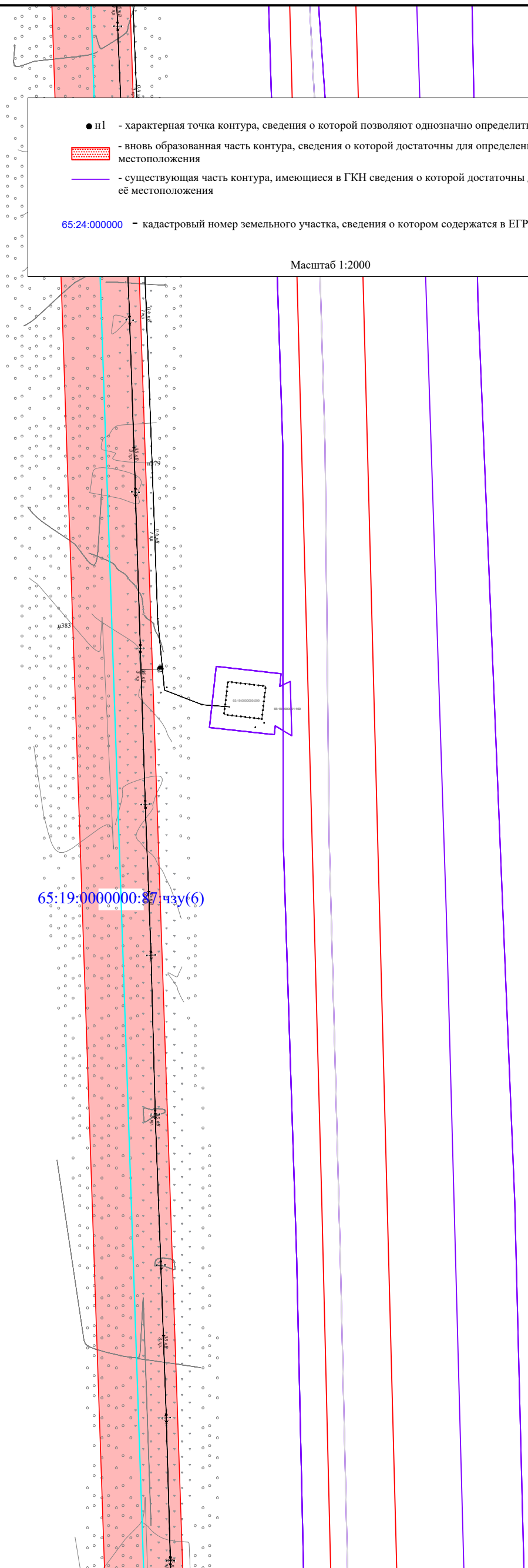
- 32
- 31
- 30
- 29
- 28
- 27
- 26
- 25
- 24
- 23
- 22
- 21
- 20
- 19
- 18
- 17
- 16
- 15
- 14
- 13
- 12
- 11
- 10
- 9
- 8
- 7
- 6
- 5
- 4
- 3
- 2
- 1

Согласовано			
Взам. инв. №			
Подп. и дата			
Инв. № подл.			

						<b>САХ-21/0149.ППТ и ПМТ</b>			
						«Реконструкция ВЛ 35 кВ Т-502, Т-507 ПС 220/110/35/10 кВ Тымовская - ПС 35/10 кВ Адо-тымovo - ПС 35/10 кВ Арги-паги»			
Изм.	Кол. уч.	Лист	№ док.	Подп.	Дата	Проект межевания территории.Графическая часть	Стадия	Лист	Листов
Разраб.				<i>Зоткин</i>			П	1	
Провер.				<i>Функ</i>		Материалы по обоснованию проекта межевания территории	ООО «Союзэнергопроект»		
ГИП				<i>Головачев</i>					
Н.контр.				<i>Паксуткин</i>					

● n1 - характерная точка контура, сведения о которой позволяют однозначно определить её на местности  
 [Red hatched box] - вновь образованная часть контура, сведения о которой достаточны для определения её местоположения  
 [Blue line] - существующая часть контура, имеющиеся в ГКН сведения о которой достаточны для определения её местоположения  
 65:24:000000 - кадастровый номер земельного участка, сведения о котором содержатся в ЕГРН



Масштаб 1:2000



Согласовано		Взам. инв. №	Подп. и дата	Инв. № подл.

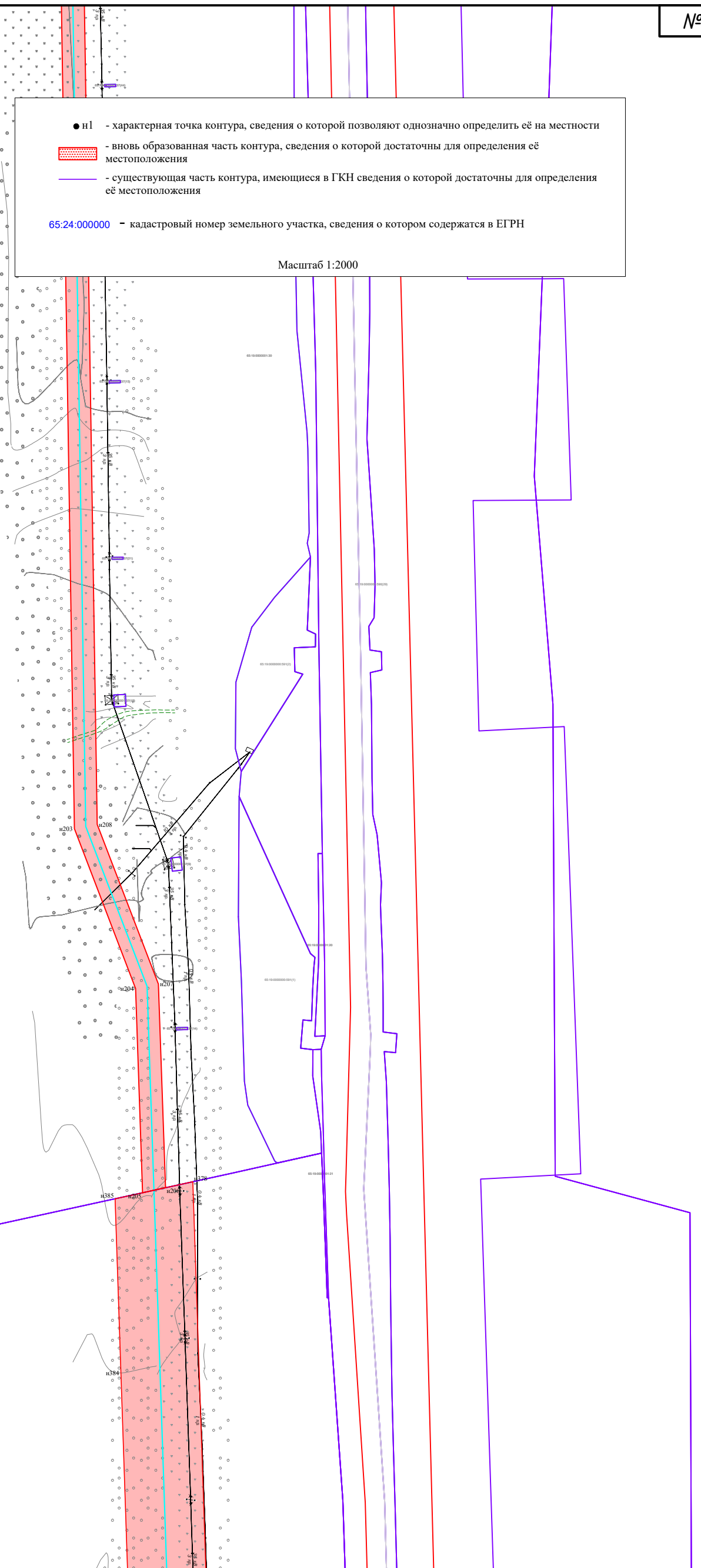
Изм.	Кол. уч.	Лист	№ док.	Подп.	Дата
Разраб.				Зоткин	
Провер.				Функ	
ГИП				Головачев	
Н.контр.				Паксуткин	

<b>САХ-21/0149.ППТ и ПМТ</b>			
«Реконструкция ВЛ 35 кВ Т-502, Т-507 ПС 220/110/35/10 кВ Тымовская - ПС 35/10 кВ Адо-тымovo - ПС 35/10 кВ Арги-паги»			
Проект межевания территории.Графическая часть		Стадия	Лист
		П	1
Материалы по обоснованию проекта межевания территории		ООО «Союзэнергопроект»	

● n1 - характерная точка контура, сведения о которой позволяют однозначно определить её на местности  
 - вновь образованная часть контура, сведения о которой достаточны для определения её местоположения  
 - существующая часть контура, имеющиеся в ГКН сведения о которой достаточны для определения её местоположения  
 65:24:000000 - кадастровый номер земельного участка, сведения о котором содержатся в ЕГРН

Масштаб 1:2000



- 32
- 31
- 30
- 29
- 28
- 27
- 26
- 25
- 24
- 23
- 22
- 21
- 20
- 19
- 18
- 17
- 16
- 15
- 14
- 13
- 12
- 11
- 10
- 9
- 8
- 7
- 6
- 5
- 4
- 3
- 2
- 1



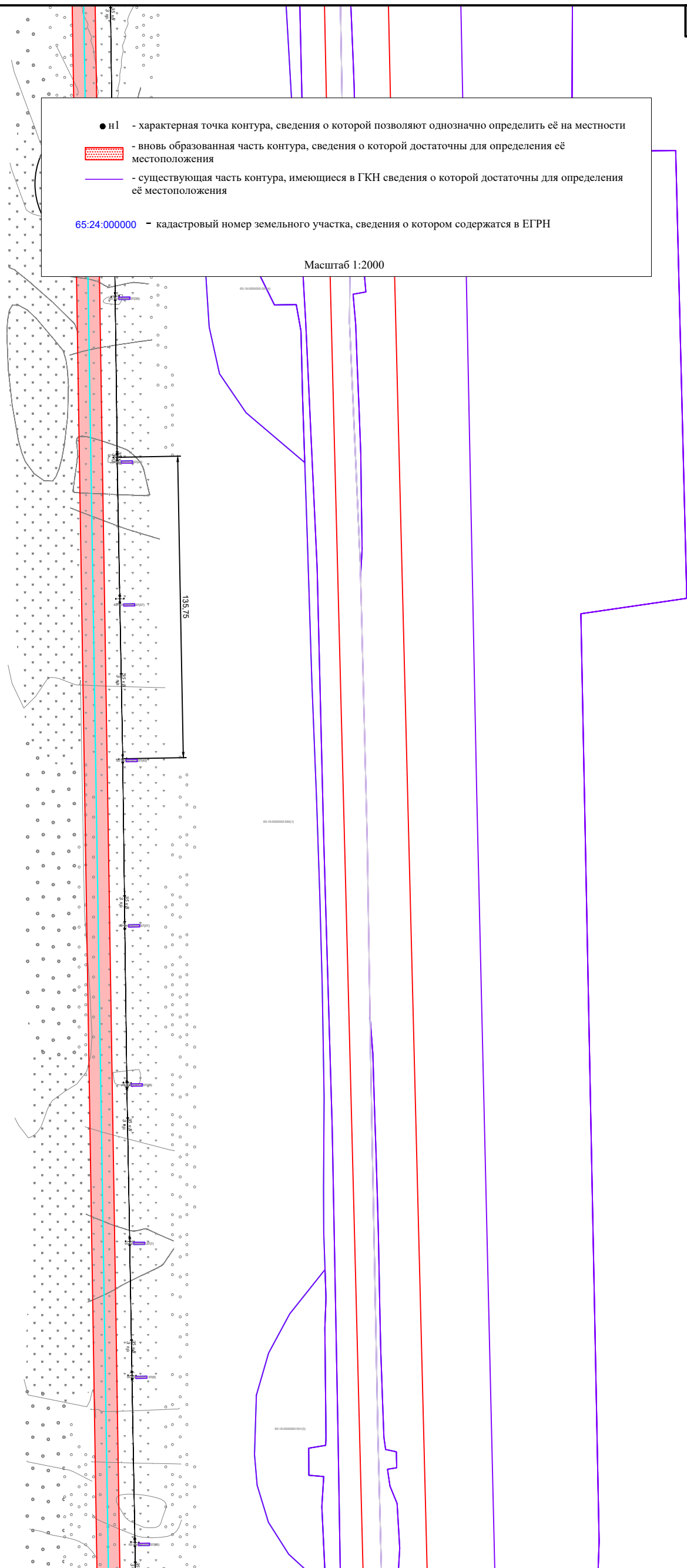
Согласовано


Взам. инв. №	
Подп. и дата	
Инв. № подл.	

САХ-21/0149.ППТ и ПМТ					
«Реконструкция ВЛ 35 кВ Т-502, Т-507 ПС 220/110/35/10 кВ Тымовская - ПС 35/10 кВ Адо-тымово - ПС 35/10 кВ Арги-паги»					
Изм.	Кол. уч.	Лист	№ док.	Подп.	Дата
Разраб.	Зоткин			<i>Зоткин</i>	
Провер.	Функ			<i>Функ</i>	
ГИП	Головачев			<i>Головачев</i>	
Н.контр.	Паксуткин			<i>Паксуткин</i>	
Проект межевания территории. Графическая часть				Стадия	Лист
Материалы по обоснованию проекта межевания территории				П	1
ООО «Союзэнергопроект»				Листов	

● n1 - характерная точка контура, сведения о которой позволяют однозначно определить её на местности  
 - вновь образованная часть контура, сведения о которой достаточны для определения её местоположения  
 - существующая часть контура, имеющиеся в ГКН сведения о которой достаточны для определения её местоположения  
 65:24:000000 - кадастровый номер земельного участка, сведения о котором содержатся в ЕГРН

Масштаб 1:2000





- 32
- 31
- 30
- 29
- 28
- 27
- 26
- 25
- 24
- 23
- 22
- 21
- 20
- 19
- 18
- 17
- 16
- 15
- 14
- 13
- 12
- 11
- 10
- 9
- 8
- 7
- 6
- 5
- 4
- 3
- 2
- 1

Согласовано			
Инв. № подл.	Подп. и дата	Взам. инв. №	

						<b>САХ-21/0149.ППТ и ПМТ</b>			
						«Реконструкция ВЛ 35 кВ Т-502, Т-507 ПС 220/110/35/10 кВ Тымовская - ПС 35/10 кВ Адо-тымovo - ПС 35/10 кВ Арги-паги»			
Изм.	Кол. уч.	Лист	№ док.	Подп.	Дата	Проект межевания территории. Графическая часть	Стадия	Лист	Листов
Разраб.				<i>Зоткин</i>			П	1	
Провер.				<i>Функ</i>					
ГИП				<i>Головачев</i>					
Н.контр.				<i>Паксуткин</i>		Материалы по обоснованию проекта межевания территории	ООО «Союзэнергопроект»		

65:19:0000001(3)

● n1 - характерная точка контура, сведения о которой позволяют однозначно определить её на местности  
 - вновь образованная часть контура, сведения о которой достаточны для определения её местоположения  
 - существующая часть контура, имеющиеся в ГКН сведения о которой достаточны для определения её местоположения  
 65:24:000000 - кадастровый номер земельного участка, сведения о котором содержатся в ЕГРН

Масштаб 1:2000

- 32
- 31
- 30
- 29
- 28
- 27
- 26
- 25
- 24
- 23
- 22
- 21
- 20
- 19
- 18
- 17
- 16
- 15
- 14
- 13
- 12
- 11
- 10
- 9
- 8
- 7
- 6
- 5
- 4
- 3
- 2
- 1



Согласовано	
Взам. инв. №	
Подп. и дата	
Инв. № подл.	

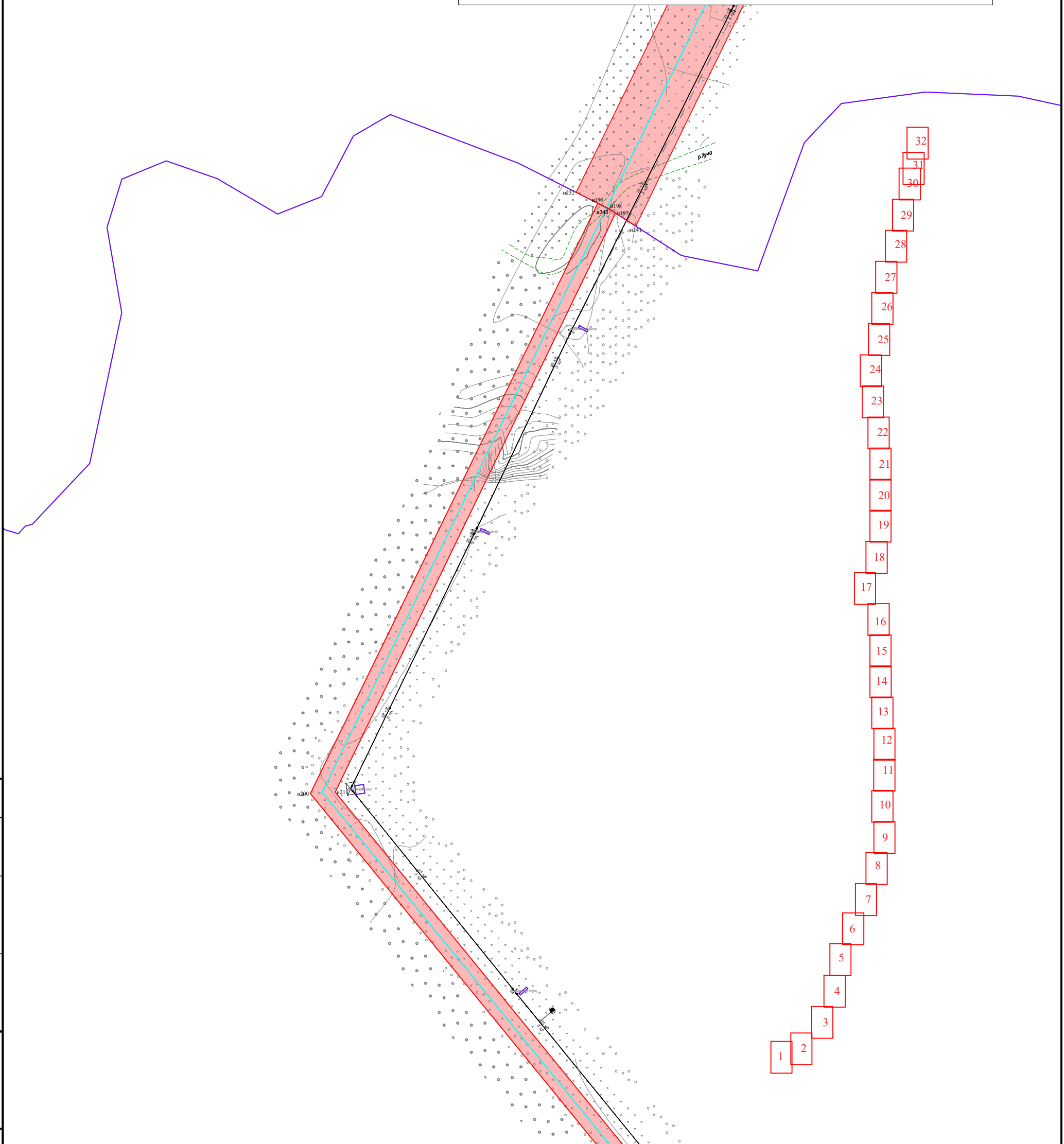
Изм.	Кол. уч.	Лист	№ док.	Подп.	Дата
Разраб.				Зоткин	
Провер.				Функ	
ГИП				Головачев	
Н.контр.				Паксуткин	

**САХ-21/0149.ППТ и ПМТ**

«Реконструкция ВЛ 35 кВ Т-502, Т-507 ПС 220/110/35/10 кВ Тымовская - ПС 35/10 кВ Адо-тымovo - ПС 35/10 кВ Арги-паги»



Проект межевания территории.Графическая часть	Стадия	Лист	Листов
	П	1	
Материалы по обоснованию проекта межевания территории		ООО «Союзэнергопроект»	

● n1 - характерная точка контура, сведения о которой позволяют однозначно определить её на местности  
 - вновь образованная часть контура, сведения о которой достаточны для определения её местоположения  
 - существующая часть контура, имеющиеся в ГКН сведения о которой достаточны для определения её местоположения  
 65:24:000000 - кадастровый номер земельного участка, сведения о котором содержатся в ЕГРН  
 Масштаб 1:2000



Согласовано	
Взам. инв. №	
Подп. и дата	
Инв. № подл.	

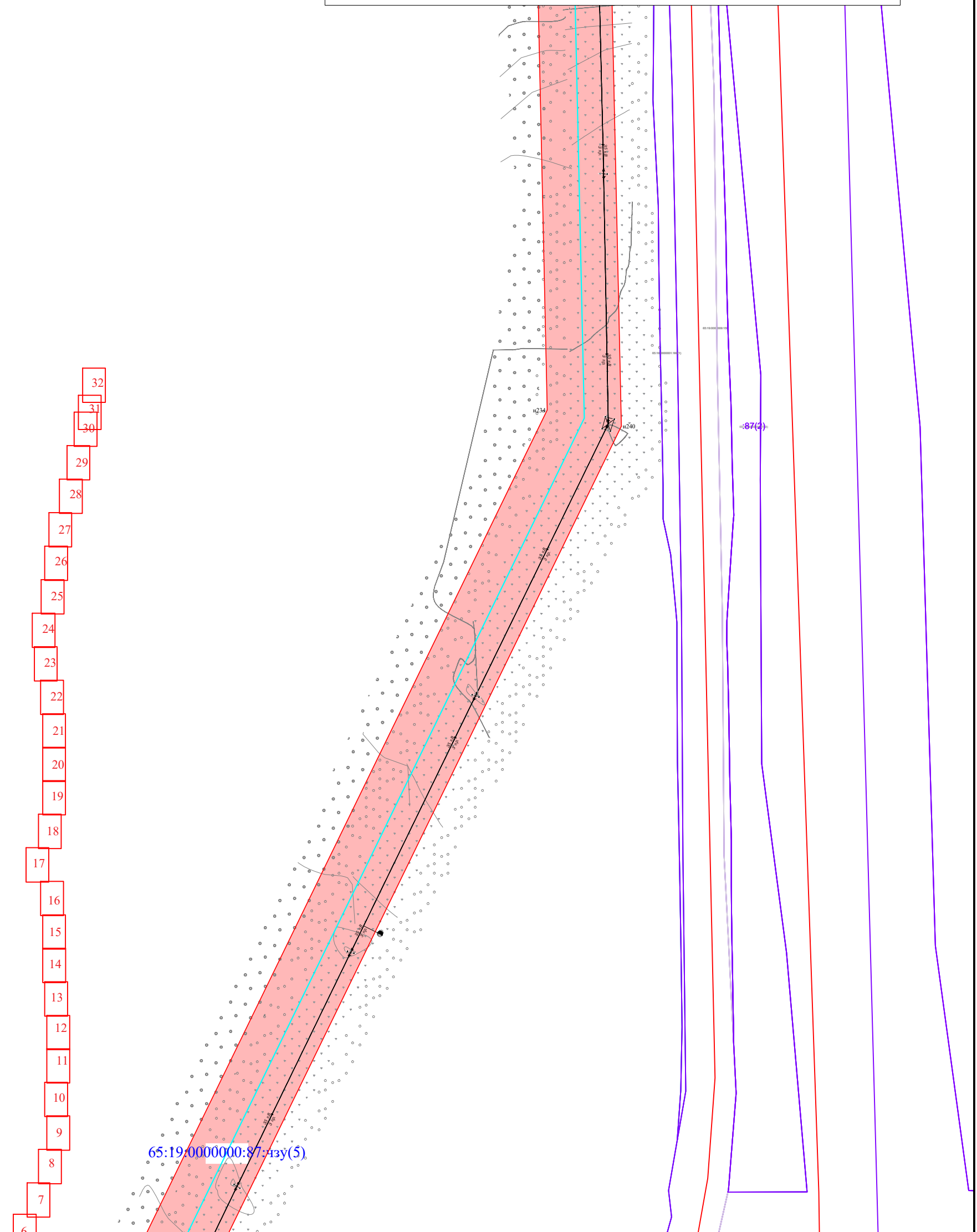
						<b>САХ-21/0149.ППТ и ПМТ</b>			
						«Реконструкция ВЛ 35 кВ Т-502, Т-507 ПС 220/110/35/10 кВ Тымовская - ПС 35/10 кВ Адо-тымovo - ПС 35/10 кВ Арги-паги»			
Изм.	Кол. уч.	Лист	№ док.	Подп.	Дата	Проект межевания территории. Графическая часть	Стадия	Лист	Листов
Разраб.				<i>Зоткин</i>			П	1	
Провер.				<i>Функ</i>					
ГИП				<i>Головачев</i>					
Н.контр.				<i>Паксюткин</i>		Материалы по обоснованию проекта межевания территории	ООО «Союзэнергопроект»		

- n1 - характерная точка контура, сведения о которой позволяют однозначно определить её на местности
-  - вновь образованная часть контура, сведения о которой достаточны для определения её местоположения
-  - существующая часть контура, имеющиеся в ГКН сведения о которой достаточны для определения её местоположения

65:24:000000 - кадастровый номер земельного участка, сведения о котором содержатся в ЕГРН

Масштаб 1:2000

- 32
- 31
- 30
- 29
- 28
- 27
- 26
- 25
- 24
- 23
- 22
- 21
- 20
- 19
- 18
- 17
- 16
- 15
- 14
- 13
- 12
- 11
- 10
- 9
- 8
- 7
- 6
- 5
- 4
- 3
- 2
- 1



Согласовано	
Изм.	Кол. уч.
Взам. инв. №	
Подп. и дата	
Инв. № подл.	

Изм.	Кол. уч.	Лист	№ док.	Подп.	Дата
Разраб.				Зоткин	
Провер.				Функ	
ГИП				Головачев	
Н.контр.				Паксуткин	

**САХ-21/0149.ППТ и ПМТ**

«Реконструкция ВЛ 35 кВ Т-502, Т-507 ПС 220/110/35/10 кВ Тымовская - ПС 35/10 кВ Адо-тымovo - ПС 35/10 кВ Арги-паги»

Проект межевания территории.Графическая часть	Стадия	Лист	Листов
	П	1	

Материалы по обоснованию проекта межевания территории

**ООО «Союзэнергопроект»**



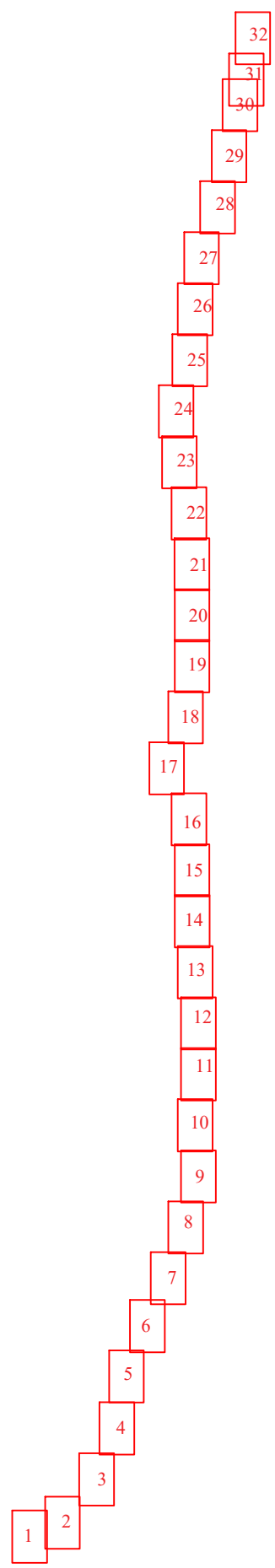
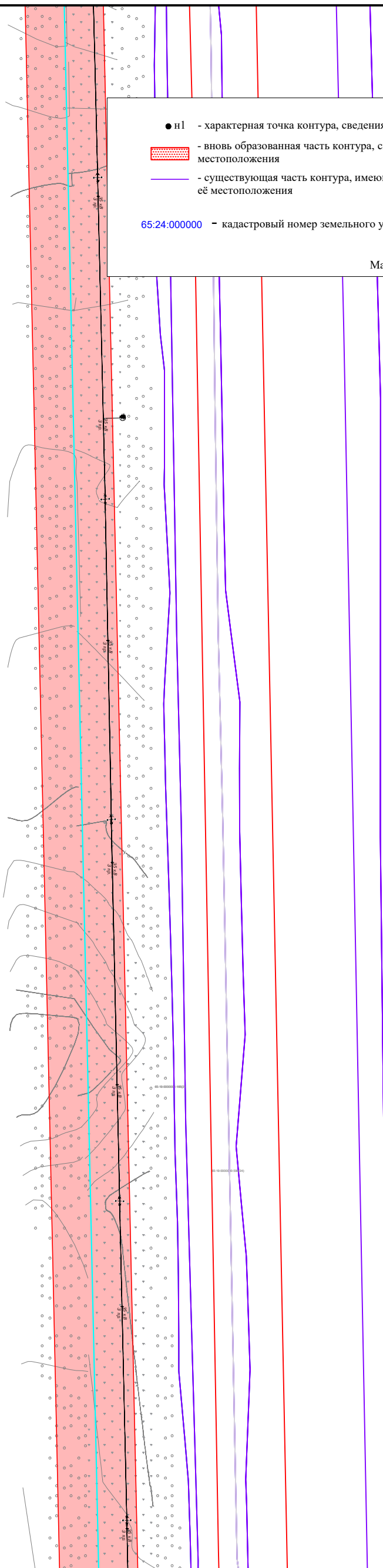
● n1 - характерная точка контура, сведения о которой позволяют однозначно определить её на местности

▨ - вновь образованная часть контура, сведения о которой достаточны для определения её местоположения

— - существующая часть контура, имеющиеся в ГКН сведения о которой достаточны для определения её местоположения

65:24:000000 - кадастровый номер земельного участка, сведения о котором содержатся в ЕГРН

Масштаб 1:2000



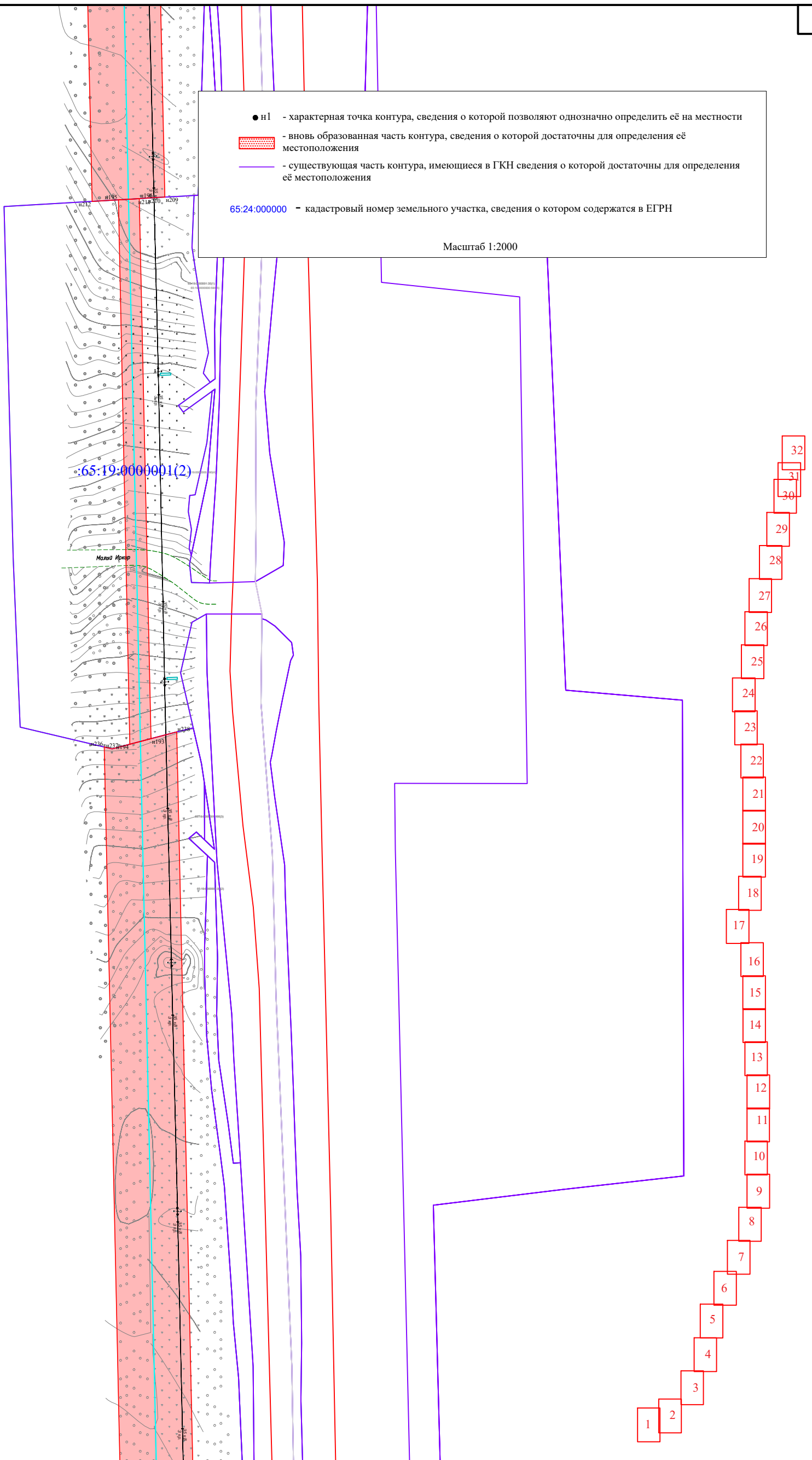
Согласовано			
Взам. инв. №			
Подп. и дата			
Инв. № подл.			

						<b>САХ-21/0149.ППТ и ПМТ</b>			
						«Реконструкция ВЛ 35 кВ Т-502, Т-507 ПС 220/110/35/10 кВ Тымовская - ПС 35/10 кВ Адо-тымovo - ПС 35/10 кВ Арги-паги»			
Изм.	Кол. уч.	Лист	№ док.	Подп.	Дата	Проект межевания территории. Графическая часть	Стадия	Лист	Листов
Разраб.		Зоткин		<i>[Signature]</i>			П	1	
Провер.		Функ		<i>[Signature]</i>					
ГИП		Головачев		<i>[Signature]</i>					
Н.контр.		Паксуткин		<i>[Signature]</i>		Материалы по обоснованию проекта межевания территории	ООО «Союзэнергопроект»		

● n1 - характерная точка контура, сведения о которой позволяют однозначно определить её на местности  
 - вновь образованная часть контура, сведения о которой достаточны для определения её местоположения  
 - существующая часть контура, имеющиеся в ГКН сведения о которой достаточны для определения её местоположения

65:24:000000 - кадастровый номер земельного участка, сведения о котором содержатся в ЕГРН

Масштаб 1:2000



Согласовано			
Инв. № подл.	Подп. и дата	Взам. инв. №	

Изм.	Кол. уч.	Лист	№ док.	Подп.	Дата
Разраб.		Зоткин		<i>[Signature]</i>	
Провер.		Функ		<i>[Signature]</i>	
ГИП		Головачев		<i>[Signature]</i>	
Н.контр.		Паксуткин		<i>[Signature]</i>	

<b>САХ-21/0149.ППТ и ПМТ</b>		
«Реконструкция ВЛ 35 кВ Т-502, Т-507 ПС 220/110/35/10 кВ Тымовская - ПС 35/10 кВ Адо-тымово - ПС 35/10 кВ Арги-паги»		
Проект межевания территории. Графическая часть	Стадия П	Лист 1
Материалы по обоснованию проекта межевания территории	ООО «Союзэнергопроект»	

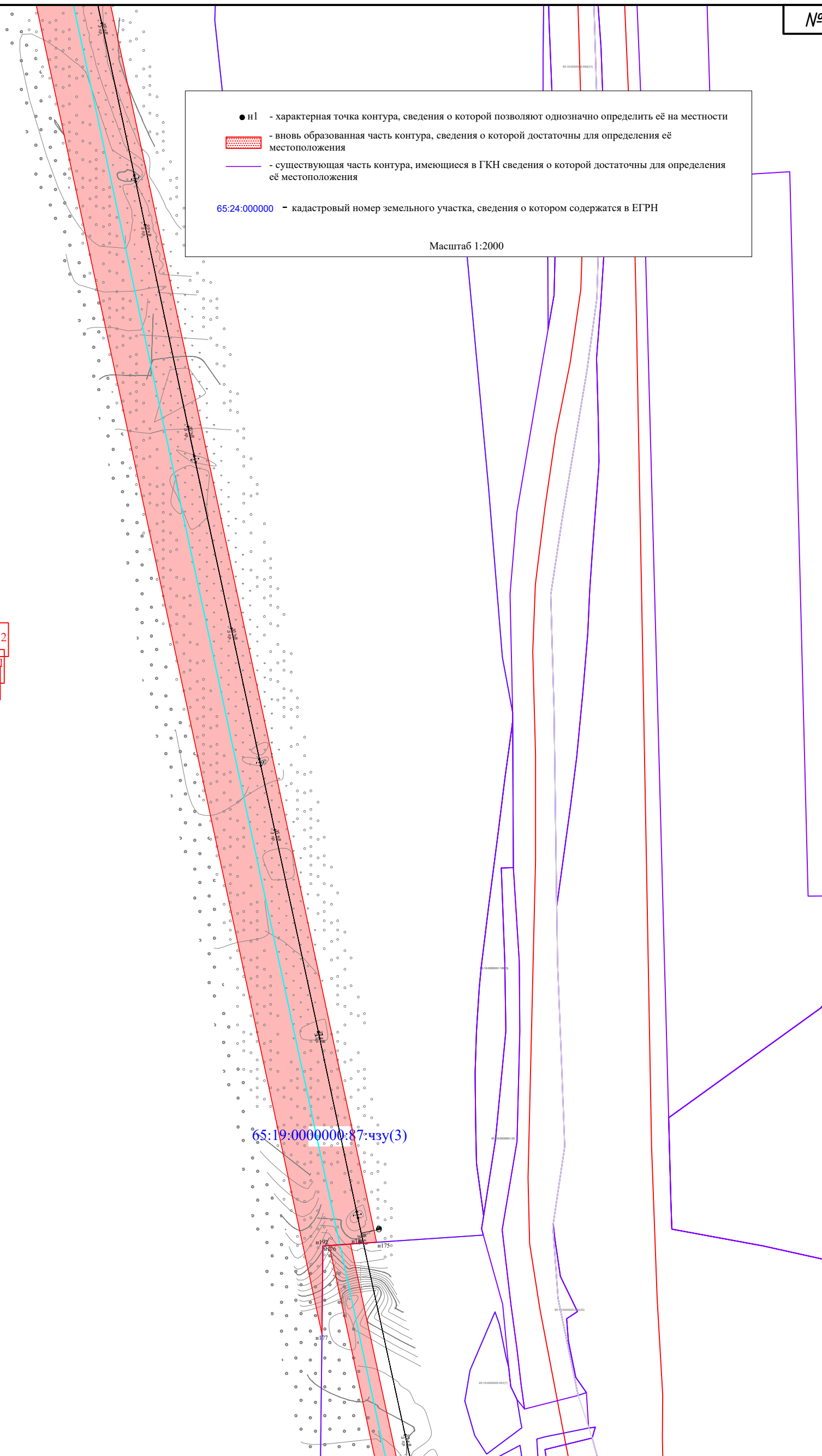


- n1 - характерная точка контура, сведения о которой позволяют однозначно определить её на местности
- ▨ - вновь образованная часть контура, сведения о которой достаточны для определения её местоположения
- - существующая часть контура, имеющиеся в ГКН сведения о которой достаточны для определения её местоположения

65:24:000000 - кадастровый номер земельного участка, сведения о котором содержатся в ЕГРН



Масштаб 1:2000

- 1
- 2
- 3
- 4
- 5
- 6
- 7
- 8
- 9
- 10
- 11
- 12
- 13
- 14
- 15
- 16
- 17
- 18
- 19
- 20
- 21
- 22
- 23
- 24
- 25
- 26
- 27
- 28
- 29
- 30
- 31
- 32



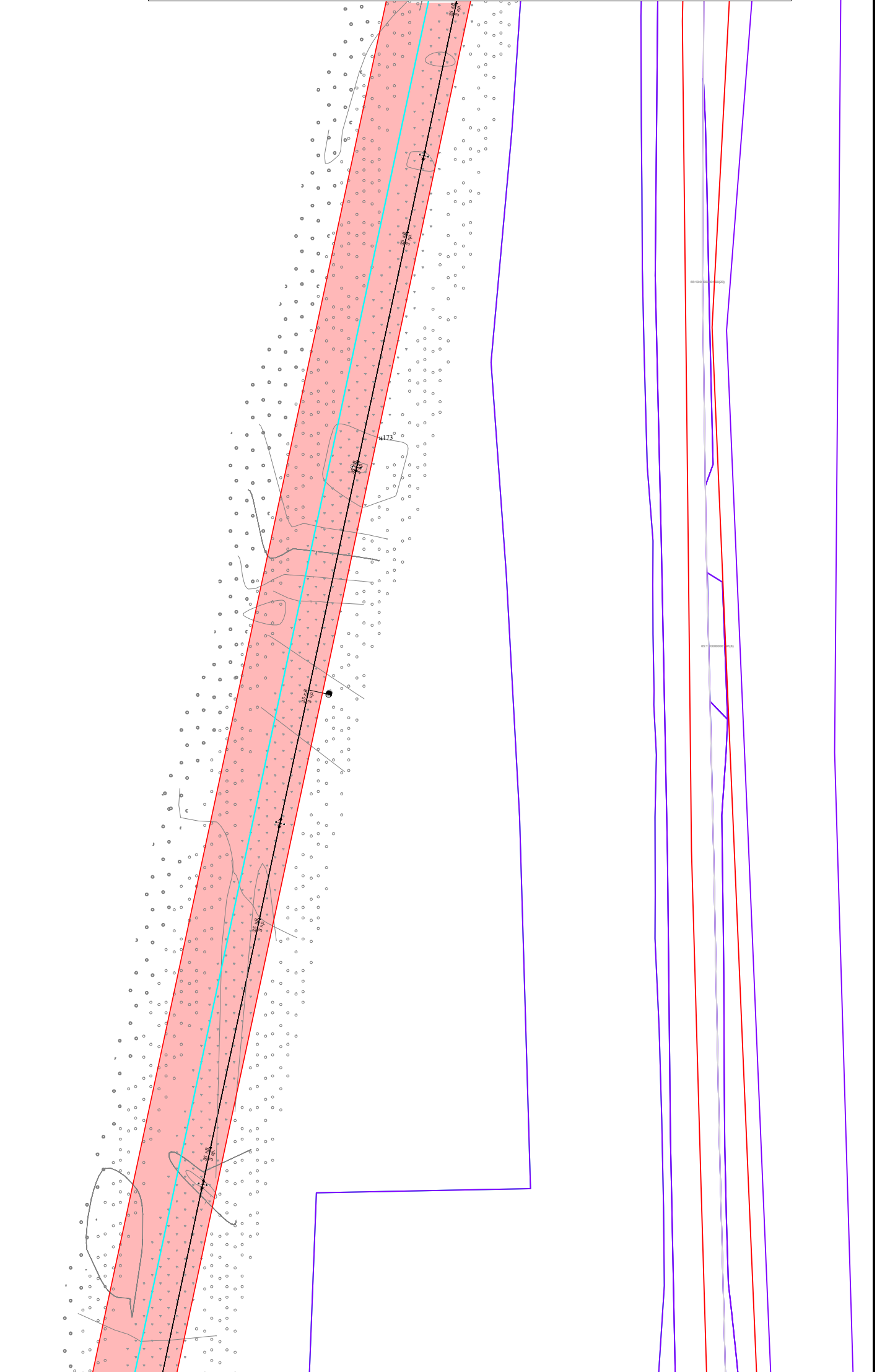
Согласовано			
Инв. № подл.			
Подп. и дата			
Взам. инв. №			

						<b>САХ-21/0149.ППТ и ПМТ</b>			
						«Реконструкция ВЛ 35 кВ Т-502, Т-507 ПС 220/110/35/10 кВ Тымовская - ПС 35/10 кВ Адо-тымово - ПС 35/10 кВ Арги-паги»			
Изм.	Кол. уч.	Лист	№ док.	Подп.	Дата	Проект межевания территории. Графическая часть	Стадия	Лист	Листов
Разраб.				<i>Зоткин</i>			П	1	
Провер.				<i>Функ</i>		Материалы по обоснованию проекта межевания территории	ООО «Союзэнергопроект»		
ГИП				<i>Головачев</i>					
Н.контр.				<i>Паксюткин</i>					

● n1 - характерная точка контура, сведения о которой позволяют однозначно определить её на местности  
 - вновь образованная часть контура, сведения о которой достаточны для определения её местоположения  
 - существующая часть контура, имеющиеся в ГКН сведения о которой достаточны для определения её местоположения  
 65:24:000000 - кадастровый номер земельного участка, сведения о котором содержатся в ЕГРН

Масштаб 1:2000

- 1
- 2
- 3
- 4
- 5
- 6
- 7
- 8
- 9
- 10
- 11
- 12
- 13
- 14
- 15
- 16
- 17
- 18
- 19
- 20
- 21
- 22
- 23
- 24
- 25
- 26
- 27
- 28
- 29
- 30
- 31
- 32



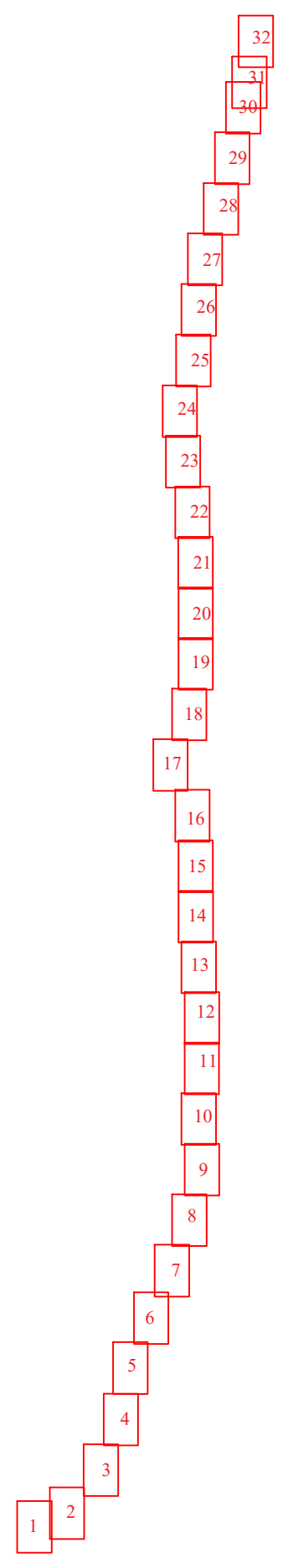
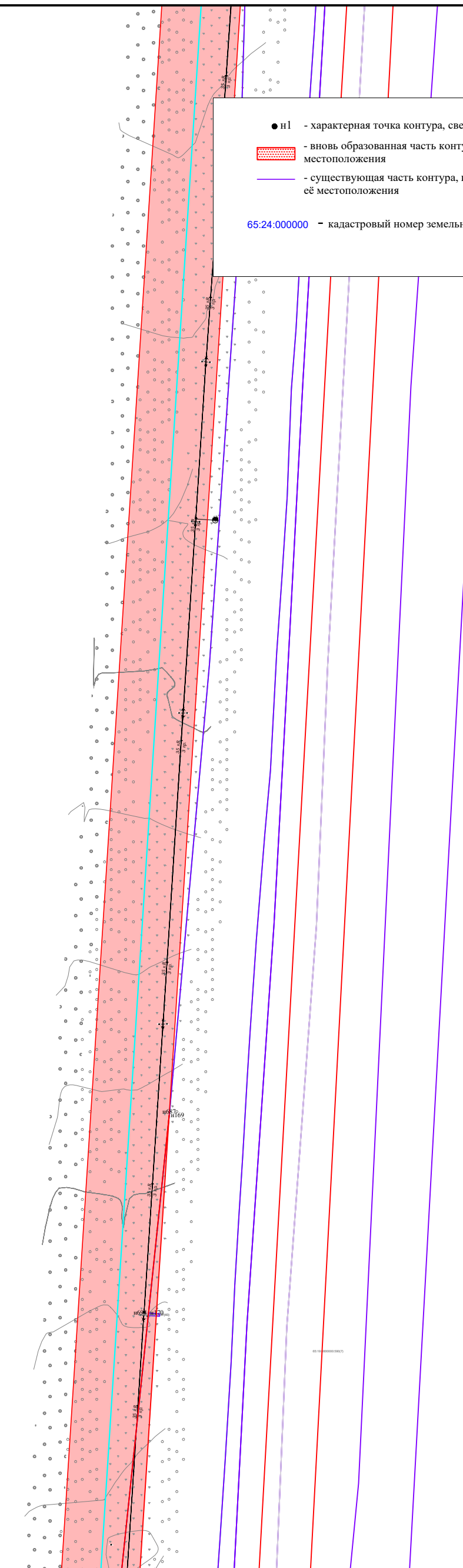
Согласовано			
Инв. № подл.	Взам. инв. №	Подп. и дата	

						<b>САХ-21/0149.ППТ и ПМТ</b>			
						«Реконструкция ВЛ 35 кВ Т-502, Т-507 ПС 220/110/35/10 кВ Тымовская - ПС 35/10 кВ Адо-тымovo - ПС 35/10 кВ Арги-паги»			
Изм.	Кол. уч.	Лист	№ док.	Подп.	Дата	Проект межевания территории. Графическая часть	Стадия	Лист	Листов
Разраб.				<i>Зоткин</i>			П	1	
Провер.				<i>Функ</i>		Материалы по обоснованию проекта межевания территории	ООО «Союзэнергопроект»		
ГИП				<i>Головачев</i>					
Н.контр.				<i>Паксуткин</i>					

● n1 - характерная точка контура, сведения о которой позволяют однозначно определить её на местности  
 [Red hatched box] - вновь образованная часть контура, сведения о которой достаточны для определения её местоположения  
 [Blue line] - существующая часть контура, имеющиеся в ГКН сведения о которой достаточны для определения её местоположения

65:24:000000 - кадастровый номер земельного участка, сведения о котором содержатся в ЕГРН

Масштаб 1:2000



Согласовано			
Взам. инв. №			
Подп. и дата			
Инв. № подл.			

65:19:00000

						<b>САХ-21/0149.ППТ и ПМТ</b>			
						«Реконструкция ВЛ 35 кВ Т-502, Т-507 ПС 220/110/35/10 кВ Тымовская - ПС 35/10 кВ Адо-тымovo - ПС 35/10 кВ Арги-паги»			
Изм.	Кол. уч.	Лист	№ док.	Подп.	Дата	Проект межевания территории. Графическая часть	Стадия	Лист	Листов
Разраб.				Зоткин			П	1	
Провер.				Функ					
ГИП				Головачев					
Н.контр.				Паксуткин		Материалы по обоснованию проекта межевания территории	ООО «Союзэнергопроект»		



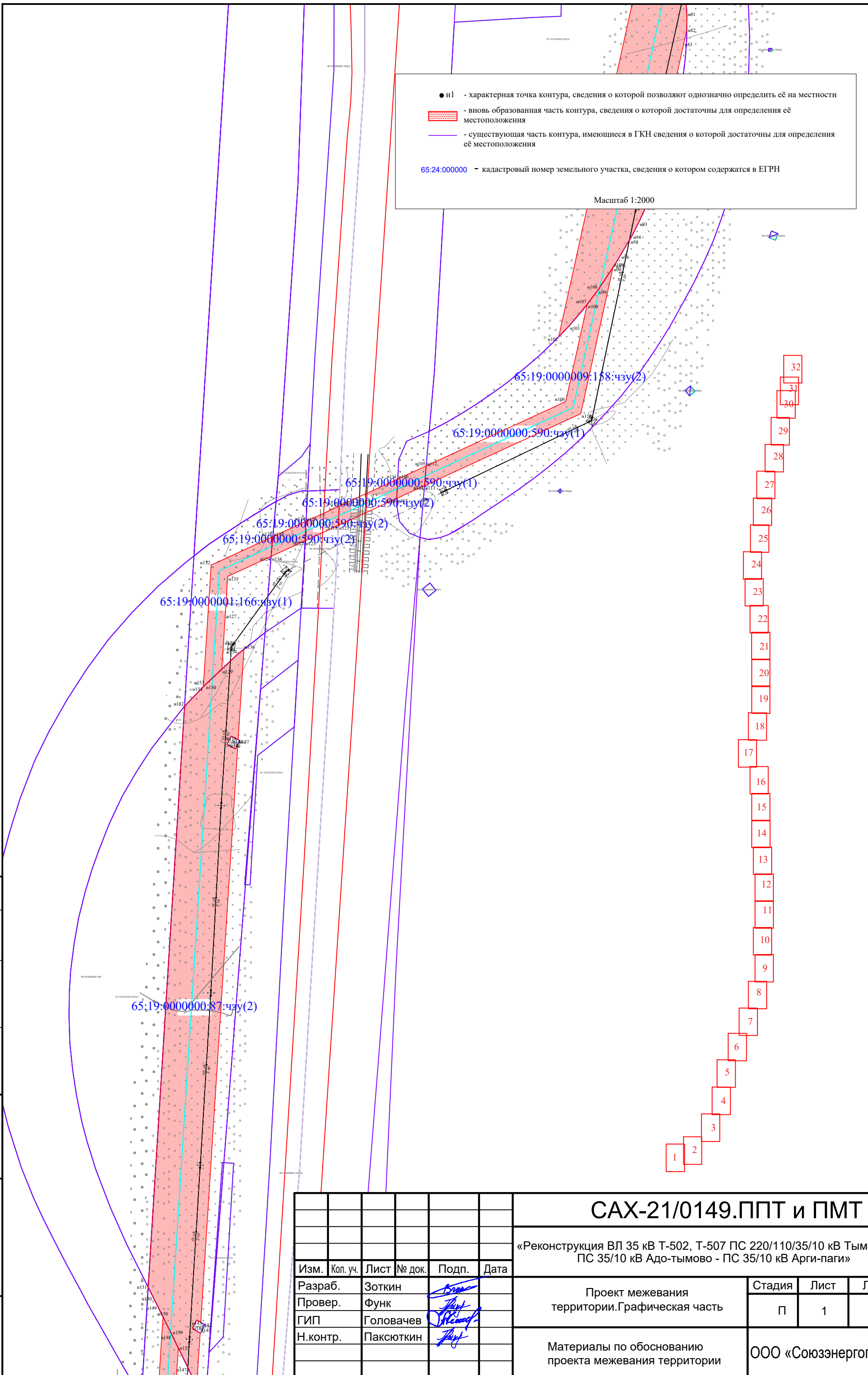
● n1 - характерная точка контура, сведения о которой позволяют однозначно определить её на местности

▨ - вновь образованная часть контура, сведения о которой достаточны для определения её местоположения

— - существующая часть контура, имеющиеся в ГКН сведения о которой достаточны для определения её местоположения

65:24:000000 - кадастровый номер земельного участка, сведения о котором содержатся в ЕГРН

Масштаб 1:2000



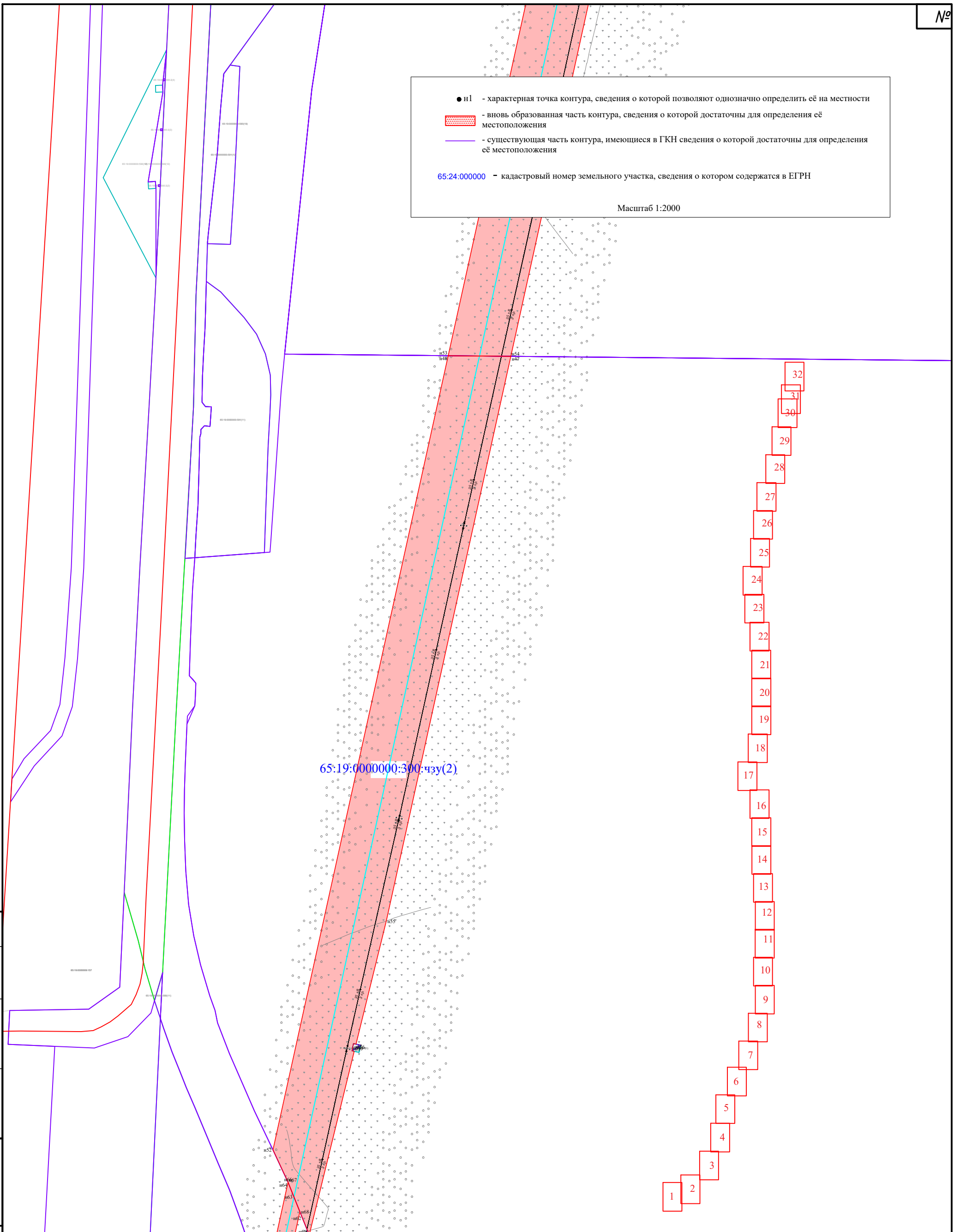
Согласовано	
Взам. инв. №	
Подп. и дата	
Инв. № подл.	

						<b>САХ-21/0149.ППТ и ПМТ</b>			
						«Реконструкция ВЛ 35 кВ Т-502, Т-507 ПС 220/110/35/10 кВ Тымовская - ПС 35/10 кВ Адо-тымово - ПС 35/10 кВ Арги-паги»			
Изм.	Кол. уч.	Лист	№ док.	Подп.	Дата	Проект межевания территории. Графическая часть	Стадия	Лист	Листов
Разраб.				<i>Зоткин</i>			П	1	
Провер.				<i>Функ</i>					
ГИП				<i>Головачев</i>					
Н.контр.				<i>Паксуткин</i>		Материалы по обоснованию проекта межевания территории	ООО «Союзэнергопроект»		

- n1 - характерная точка контура, сведения о которой позволяют однозначно определить её на местности
- ▨ - вновь образованная часть контура, сведения о которой достаточны для определения её местоположения
- - существующая часть контура, имеющиеся в ГКН сведения о которой достаточны для определения её местоположения

65:24:000000 - кадастровый номер земельного участка, сведения о котором содержатся в ЕГРН

Масштаб 1:2000




Согласовано		
Инв. № подл.	Подп. и дата	Взам. инв. №


Изм.	Кол. уч.	Лист	№ док.	Подп.	Дата
Разраб.				Зоткин	
Провер.				Функ	
ГИП				Головачев	
Н.контр.				Паксуткин	

<b>САХ-21/0149.ППТ и ПМТ</b>			
«Реконструкция ВЛ 35 кВ Т-502, Т-507 ПС 220/110/35/10 кВ Тымовская - ПС 35/10 кВ Адо-тымово - ПС 35/10 кВ Арги-паги»			
Проект межевания территории.Графическая часть		Стадия	Лист
		П	1
Материалы по обоснованию проекта межевания территории		ООО «Союзэнергопроект»	



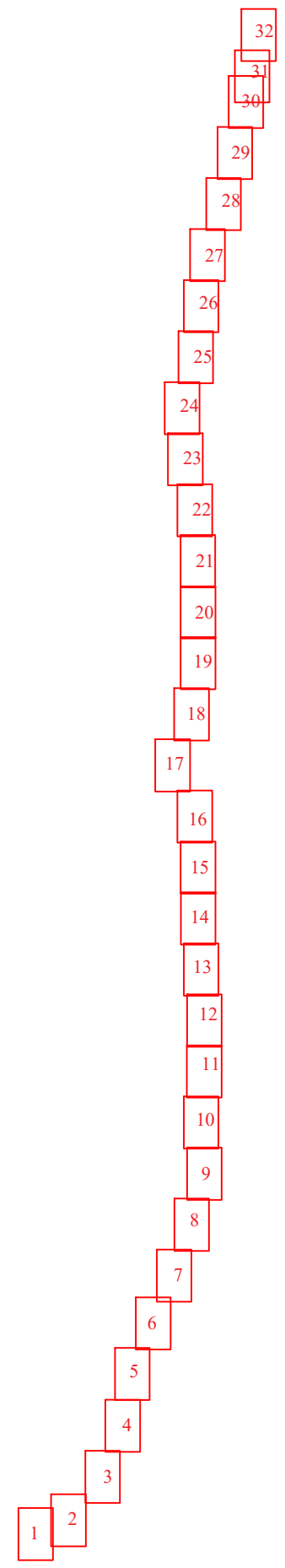
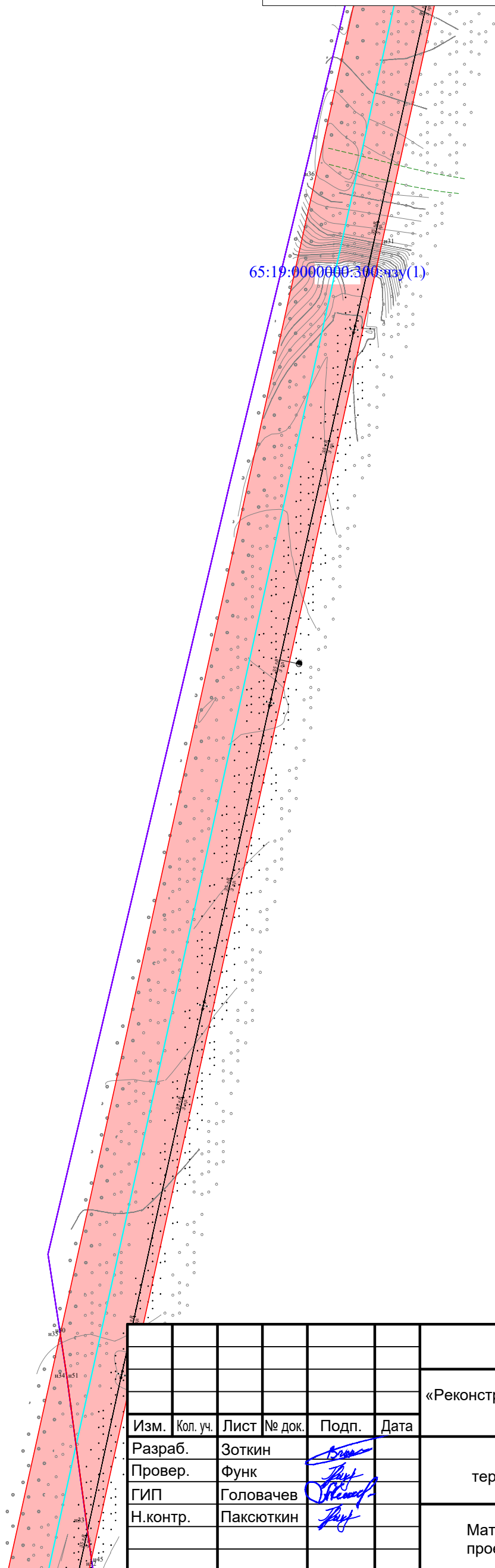
● n1 - характерная точка контура, сведения о которой позволяют однозначно определить её на местности

 - вновь образованная часть контура, сведения о которой достаточны для определения её местоположения

 - существующая часть контура, имеющиеся в ГКН сведения о которой достаточны для определения её местоположения

65:24:000000 - кадастровый номер земельного участка, сведения о котором содержатся в ЕГРН

Масштаб 1:2000



Согласовано			
Взам. инв. №			
Подп. и дата			
Инв. № подл.			

87(3)

						<b>САХ-21/0149.ППТ и ПМТ</b>			
						«Реконструкция ВЛ 35 кВ Т-502, Т-507 ПС 220/110/35/10 кВ Тымовская - ПС 35/10 кВ Адо-тымovo - ПС 35/10 кВ Арги-паги»			
Изм.	Кол. уч.	Лист	№ док.	Подп.	Дата	Проект межевания территории. Графическая часть	Стадия	Лист	Листов
Разраб.				<i>Зоткин</i>			П	1	
Провер.				<i>Функ</i>		Материалы по обоснованию проекта межевания территории	ООО «Союзэнергопроект»		
ГИП				<i>Головачев</i>					
Н.контр.				<i>Паксуткин</i>					

65:19:0000005(3)

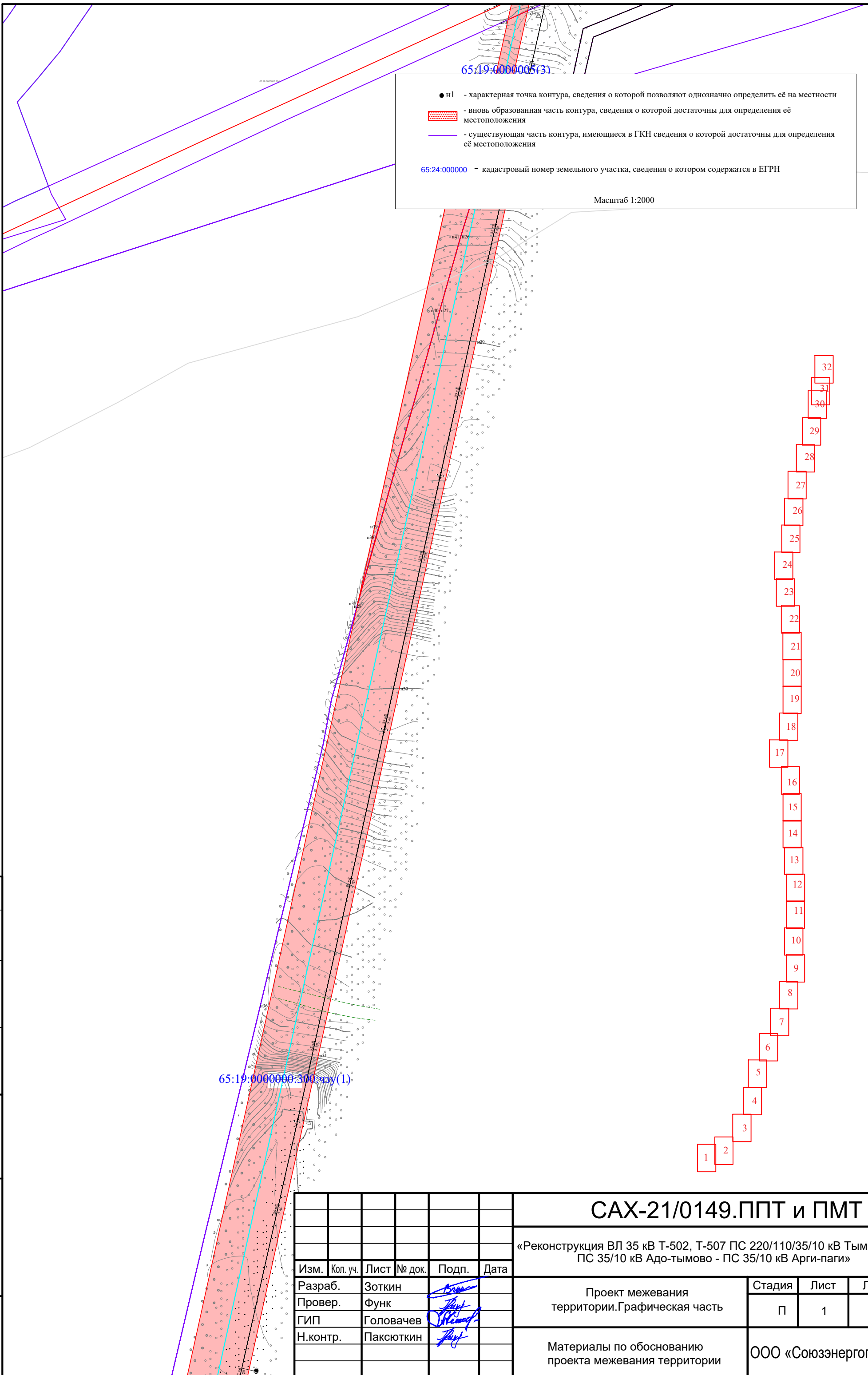
● n1 - характерная точка контура, сведения о которой позволяют однозначно определить её на местности

▨ - вновь образованная часть контура, сведения о которой достаточны для определения её местоположения

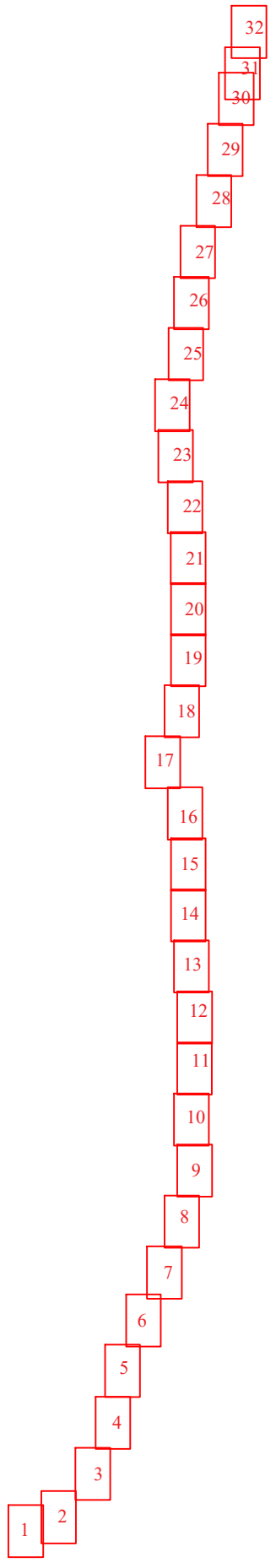
— - существующая часть контура, имеющиеся в ГКН сведения о которой достаточны для определения её местоположения

65:24:000000 - кадастровый номер земельного участка, сведения о котором содержатся в ЕГРН

Масштаб 1:2000



65:19:0000000.300-чз(1)

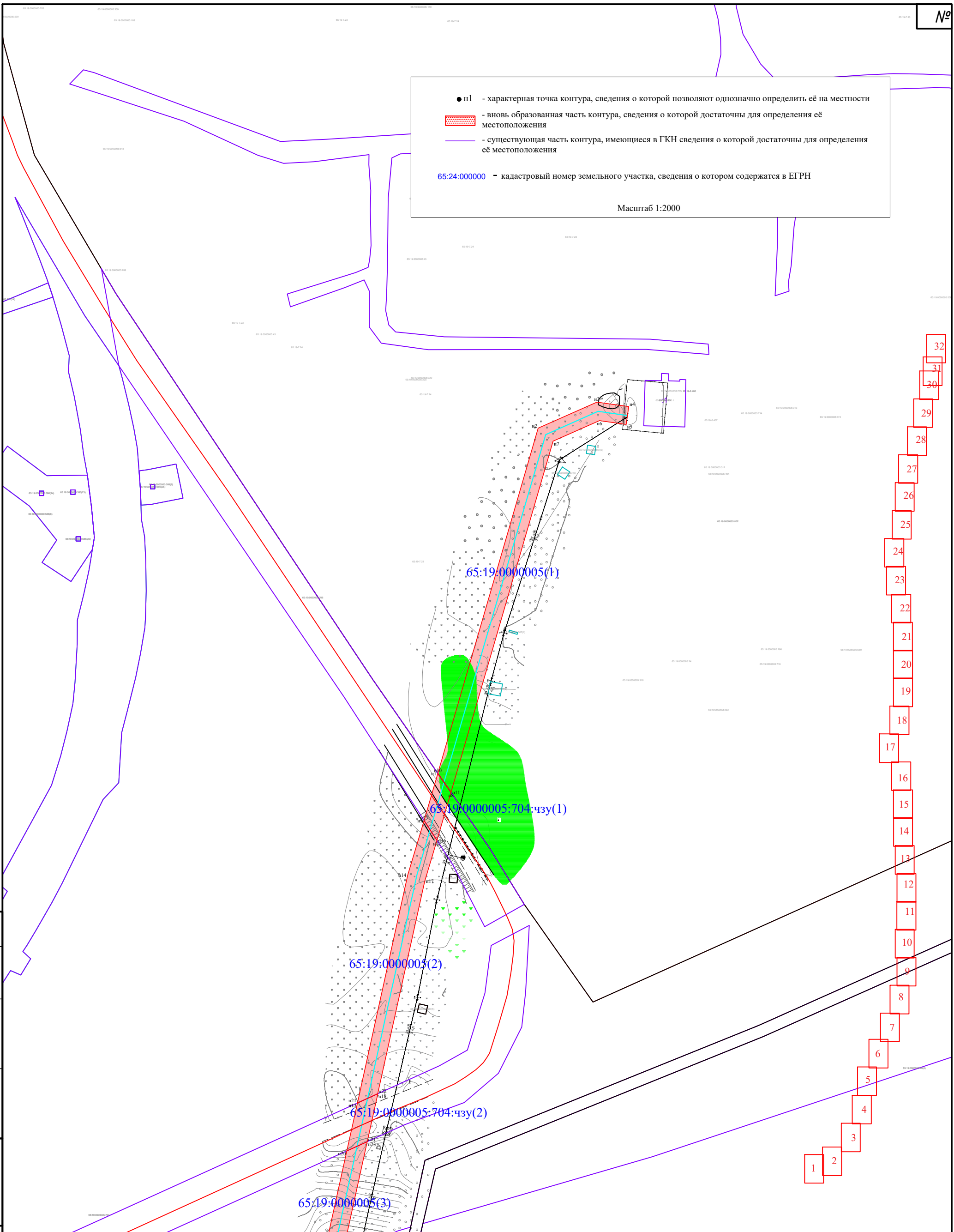


Согласовано			
Инв. № подл.	Подп. и дата	Взам. инв. №	

						<b>САХ-21/0149.ППТ и ПМТ</b>			
						«Реконструкция ВЛ 35 кВ Т-502, Т-507 ПС 220/110/35/10 кВ Тымовская - ПС 35/10 кВ Адо-тымово - ПС 35/10 кВ Арги-паги»			
Изм.	Кол. уч.	Лист	№ док.	Подп.	Дата	Проект межевания территории. Графическая часть	Стадия	Лист	Листов
Разраб.				<i>Зоткин</i>			П	1	
Провер.				<i>Функ</i>		Материалы по обоснованию проекта межевания территории	ООО «Союзэнергопроект»		
ГИП				<i>Головачев</i>					
Н.контр.				<i>Паксуткин</i>					

● n1 - характерная точка контура, сведения о которой позволяют однозначно определить её на местности  
 [Red hatched box] - вновь образованная часть контура, сведения о которой достаточны для определения её местоположения  
 [Purple line] - существующая часть контура, имеющиеся в ГКН сведения о которой достаточны для определения её местоположения  
 65:24:000000 - кадастровый номер земельного участка, сведения о котором содержатся в ЕГРН

Масштаб 1:2000



- 32
- 31
- 30
- 29
- 28
- 27
- 26
- 25
- 24
- 23
- 22
- 21
- 20
- 19
- 18
- 17
- 16
- 15
- 14
- 13
- 12
- 11
- 10
- 9
- 8
- 7
- 6
- 5
- 4
- 3
- 2
- 1

Согласовано	
Взам. инв. №	
Подп. и дата	
Инв. № подл.	

Изм.	Кол. уч.	Лист	№ док.	Подп.	Дата
Разраб.				Зоткин	
Провер.				Функ	
ГИП				Головачев	
Н.контр.				Паксуткин	

<b>САХ-21/0149.ППТ и ПМТ</b>		
«Реконструкция ВЛ 35 кВ Т-502, Т-507 ПС 220/110/35/10 кВ Тымовская - ПС 35/10 кВ Адо-тымово - ПС 35/10 кВ Арги-паги»		
Проект межевания территории.Графическая часть	Стадия	Лист
	П	1
Материалы по обоснованию проекта межевания территории	ООО «Союзэнергопроект»	